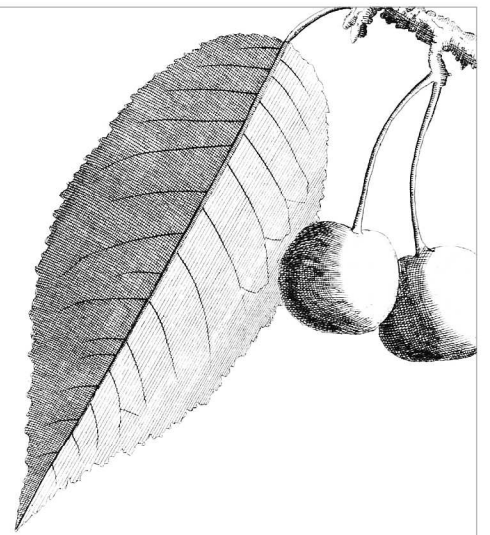





ARCHE NOAH



Die ARCHE NOAH Obstsortenerhaltungswiese Mank

Die Obstsortenerhaltungswiese in Mank dient der Erhaltung von lokalen, gefährdeten Obstsorten. Hier wachsen Sorten, von denen zum Teil nur ein einziger Altbaum bekannt ist. Manche der Sorten sind bis jetzt namenlos und tragen Arbeitstitel wie „Apfel Kirnbauer Dickstiel“ oder „Schnapsbirne Seidel“. Ein großer Teil der hier ausgepflanzten Sorten wurde auf Streuobstwiesen im Wienerwald und der Buckligen Welt gefunden. Die Jungbäume in Mank sichern das Überleben der Sorte für den Fall, dass der Altbaum abstirbt.

Die Obstbäume sind mit einem Schild gekennzeichnet, auf dem die Sorte und der Name der Obstbaumpatin/des Obstbaumpaten angeführt sind. Auf Ihrer Obstbaum-patenschafts-Urkunde finden Sie neben dem Sortennamen auch die Baumnummer. Die Obstwiese wurde 2016 von ARCHE NOAH angelegt und mit Bäumen bepflanzt. Insgesamt bietet die Wiese Platz für rund 60 Obstbäume. Die Obstwiese befindet sich auf einem nach Süden orientierten, sanften Hang. Der tiefgründige, nährstoffreiche und gut wasserversorgte Boden bildet einen idealen Standort für Obstbäume. Unterhalb der Fläche befindet sich ein kleiner Wald, der die Bäume zur Straße hin abschirmt. Die Fläche und die Bäume werden von ARCHE NOAH und dem Grundbesitzer nach den Grundsätzen der biologischen Landwirtschaft gepflegt. Die Mitarbeit im Obstgarten ist nach Vereinbarung möglich.



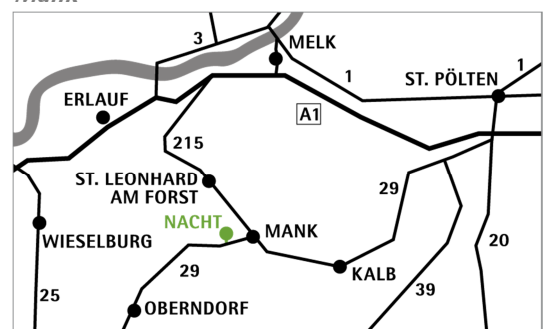
Übersichtsplan der Obstsortenerhaltungswiese Mank

LAGE UND ZUFAHRT ZUR FLÄCHE

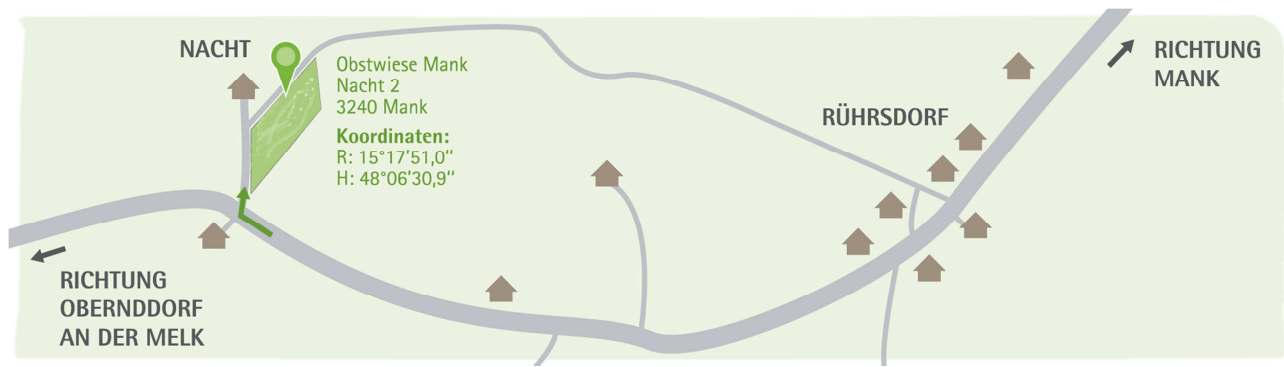
Die Obstsortenerhaltungswiese Untermoos liegt im Mostviertel in der Gemeinde Mank (NÖ) in der Streusiedlung mit dem Namen „Nacht“. Oberhalb der Wiese befindet sich ein Gehöft mit der Adresse Nacht 2, 3240 Mank.

Zufahrt: Von Mank kommend auf der B29 Richtung Oberndorf an der Melk fahren. Durch die kleinen Orte Bodendorf und Rührsdorf fahren. Ca. 1 km nach dem Ortsende von Rührsdorf beginnt ein kleiner Wald. Wenn der Wald aus ist, rechts in die Zufahrtstraße einbiegen. Die Wiese befindet sich auf der rechten Seite.

Koordinaten: R: 15°17'51,0"; H: 48°06'30,9"



Lage der Obstsortenerhaltungswiese Mank



Zufahrt zur Obstsortenerhaltungswiese Mank



 *Schildern, im April 2016*

ARCHE NOAH · Obere Straße 40 · A-3553 Schiltern · obst@arche-noah.at · T: +43(0)2734-8626 · www.arche-noah.at

